






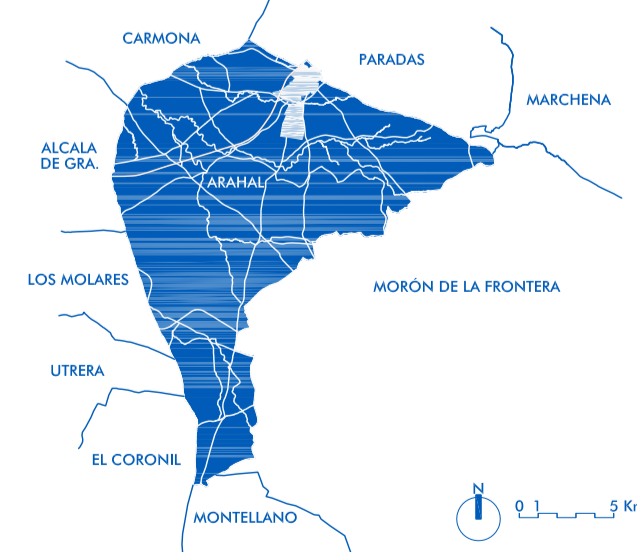


- | | | |
|---|---|--|
|  | LÍMITE TÉRMINO MUNICIPAL | SISTEMAS GENERALES DE EQUIPAMIENTOS |
|  | SUELO URBANO | QP DEPORTIVO |
|  | SUELO URBANIZABLE | QS SOCIAL |
|  | PROTECCIÓN, DELIMITACIÓN DEL CONJUNTO HISTÓRICO ARTÍSTICO DE ARAHAL EN SUELO URBANO | QI INSTITUCIONAL |
| SISTEMAS GENERALES | | QT SERVICIOS TÉCNICOS |
|  | SG DE ESPACIOS LIBRES | |
|  | SG DE EQUIPAMIENTOS | |
|  | SG DE INFRAESTRUCTURAS Y SERVICIOS | |

El Secretario de este Ayuntamiento CERTIFICA que el presente documento ha sido aprobado por el Excmo. Ayuntamiento Pleno en sesión celebrada el día 24 de septiembre de 2009



PGOU
 ADAPTACIÓN PARCIAL A LA LOUJ DE LAS NORMAS SUBSIDIARIAS DE PLANEAMIENTO MUNICIPAL DE ARAHAL

REDACCIÓN: Rafael González Millán / Jose Julio Ortega Godino
 FECHA: Agosto 2009

EXCMO. AYUNTAMIENTO DE ARAHAL
 Delegación de Urbanismo y Obras Municipales

plano de ordenación estructural
 SUELO URBANO Y URBANIZABLE
 SISTEMAS GENERALES Y
 AMBITOS DE PROTECCIÓN

número **03**

E 1:5.000